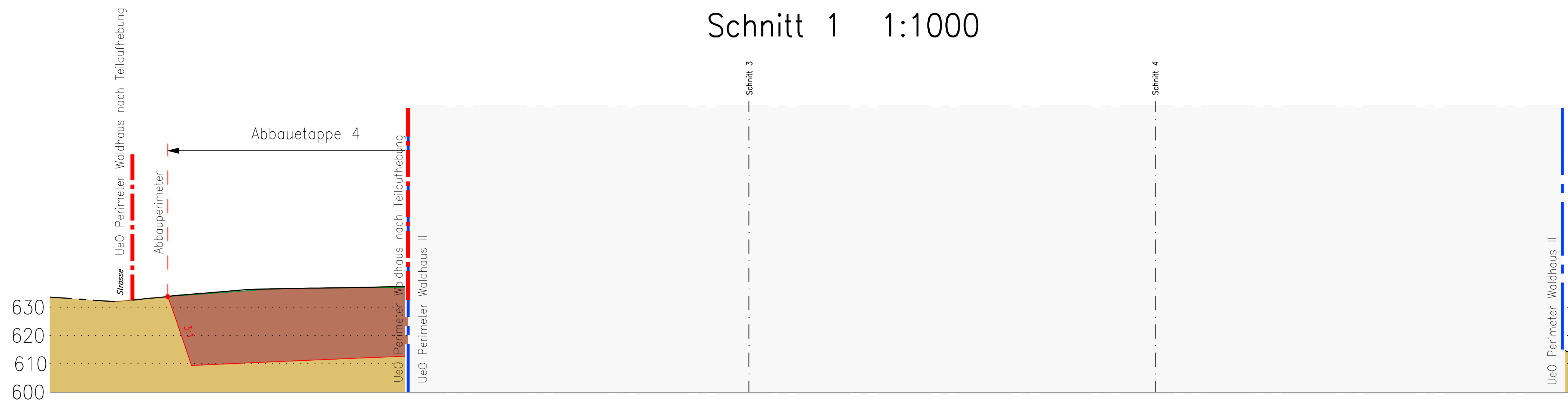
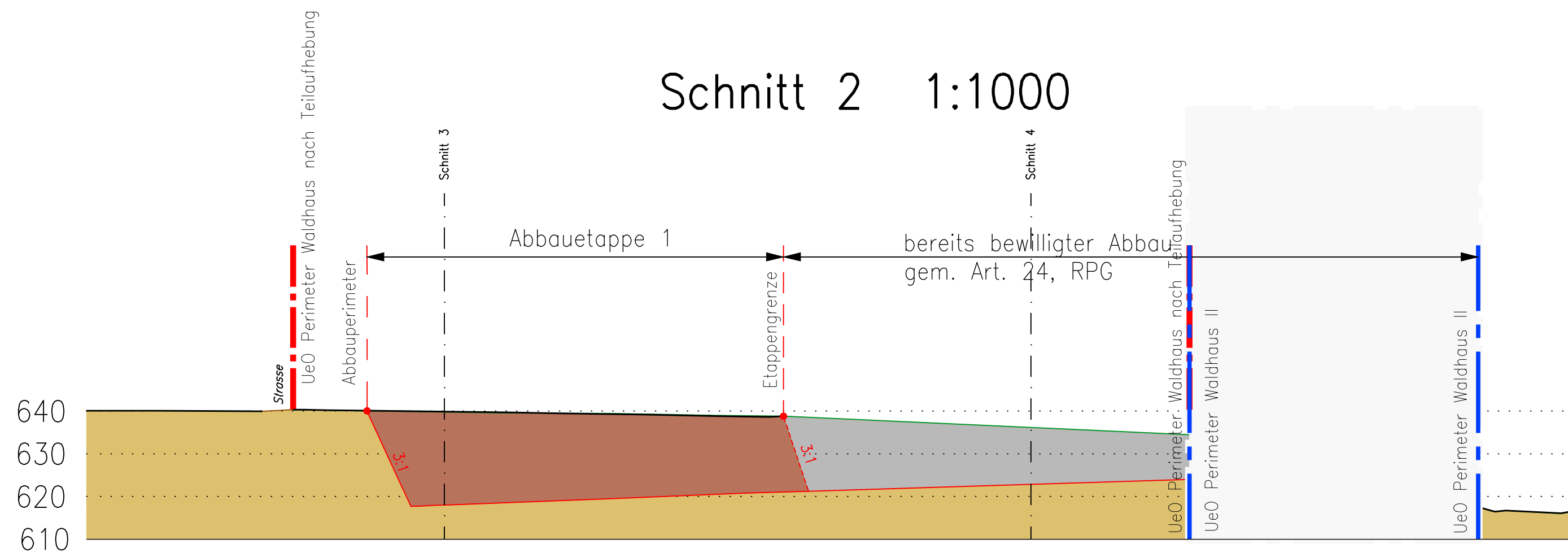


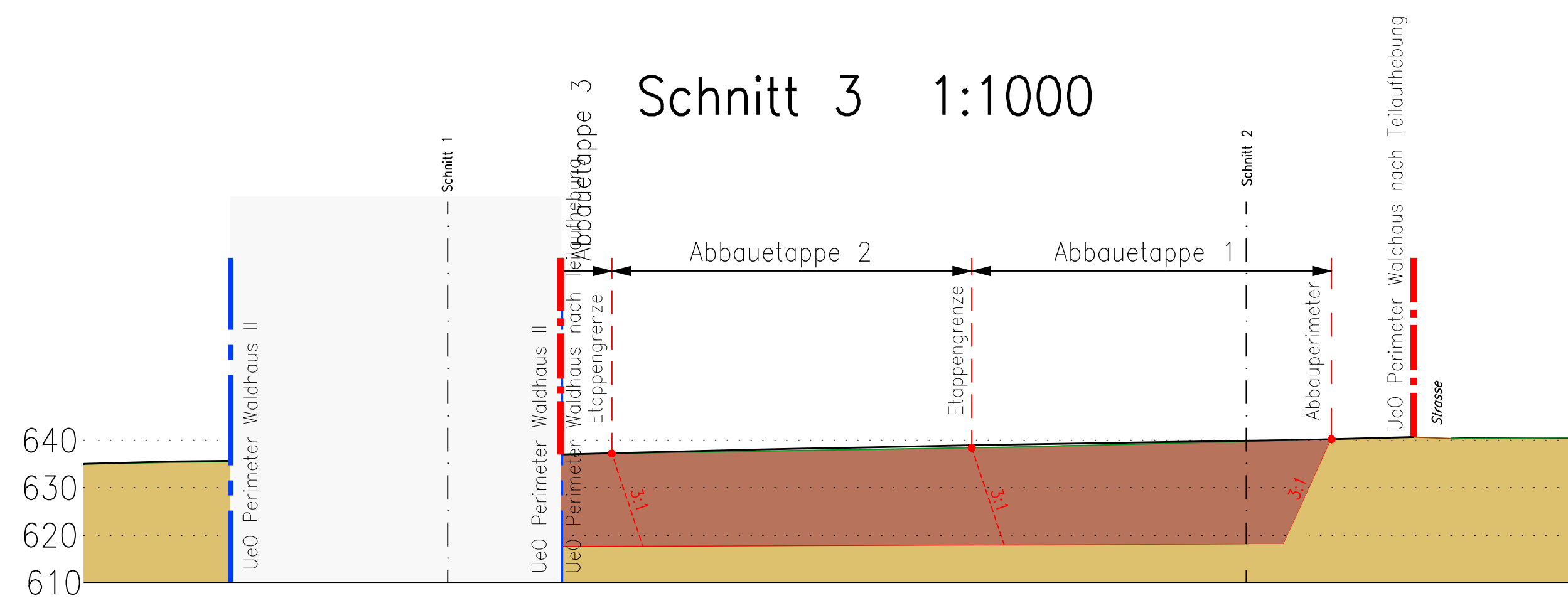
### Schnitt 1 1:1000



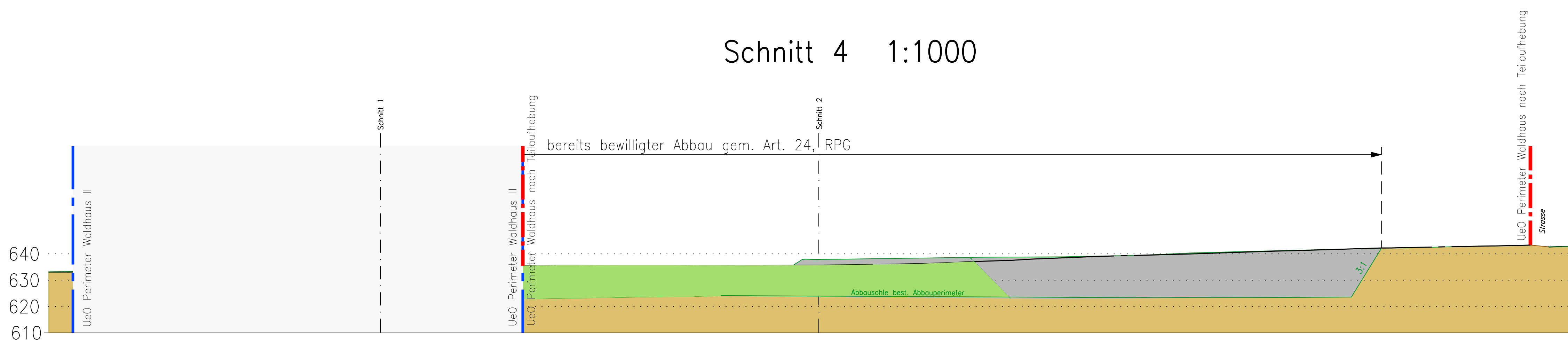
### Schnitt 2 1:1000



### Schnitt 3 1:1000



### Schnitt 4 1:1000



### Legende:

- Terrain bestehend
- Sohle best. Abbauperimeter
- Endgestaltung
- Projekt Kiesabbausehle
- Gewachsenes Terrain
- Bewilligter Abbau vom 1977 und 2001
- Kiesabbauprojekt
- In Auffüllung

### GENEHMIGUNGSVERMERKE

Mitwirkungsverfahren vom	19. März bis 23. April 2021
Vorprüfung vom	17. November 2022
Publikation im Amtsblatt vom	.....
Publikation im Amtsanzeiger Kanton Bern vom	.....
Öffentliche Auflage vom	.....
Eingegangene Einsprachen:	.....
Einspracheverhandlung am	.....
Erfledigte Einsprachen:	.....
Unerledigte Einsprachen:	.....
Rechtsverwahungen:	.....
Beschlossen durch den Gemeinderat am:	.....
Beschlossen durch die Einwohnergemeinde am:	.....
<b>Namens der Einwohnergemeinde</b>	
Präsident:	Sekretär:
.....	.....
Kurt Baumann	Ruedi Berger
Die Richtigkeit dieser Angaben bescheinigt:	
Lotzefüh den:	.....
Der Gemeindegeschreiber:	.....
<b>Genehmigt durch das Amt für Gemeinden und Raumordnung (AGR):</b>	
Datum:	.....

Kanton Bern Gemeinde Lützelflüh

## Änderung der Überbauungsordnung Kiesabbauerweiterung Waldhaus Teilaufhebung im ordentlichen Verfahren

**Exemplar für die öffentliche Auflage**

### Überbauungsplan 4

Querprofile  
Schnitte 1:1000

- Das Dossier beinhaltet:
- Überbauungsplan 1: UeO - Perimeter und Abbauetappen (Nr. 21)
  - Überbauungsplan 2: Auffüllung (Nr.22)
  - Überbauungsplan 3: Endgestaltung und ökologische Ausgleichsflächen (Nr. 23)
  - Überbauungsplan 4: Querprofile (Nr. 24)
  - Überbauungsvorschriften

loading:corpladlog/BE/shw/BE09210.100/cad334\_Aufgabe0000\_Teilaufhebung\_alle\_UeO12\_xref10-04querprofile Neu Nov 2005.dwg