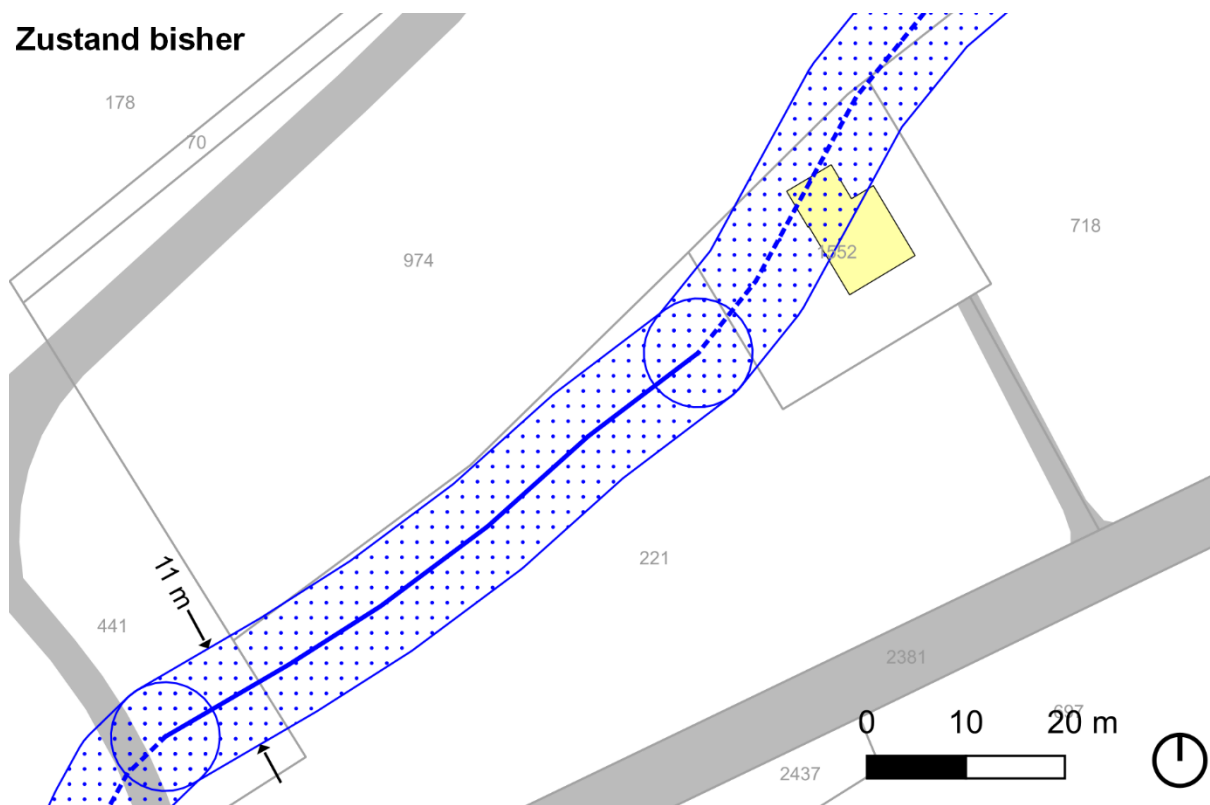


Gesamtrevision der Ortsplanung Lützelflüh  
**Änderung Zonenplan Gewässerraum**

Plannummer: 501314\_06

Stand: Mitwirkung, November 2021

### Zustand bisher



### Festlegungen

 Gewässerraum


### Hinweise

 Offenes Gewässer

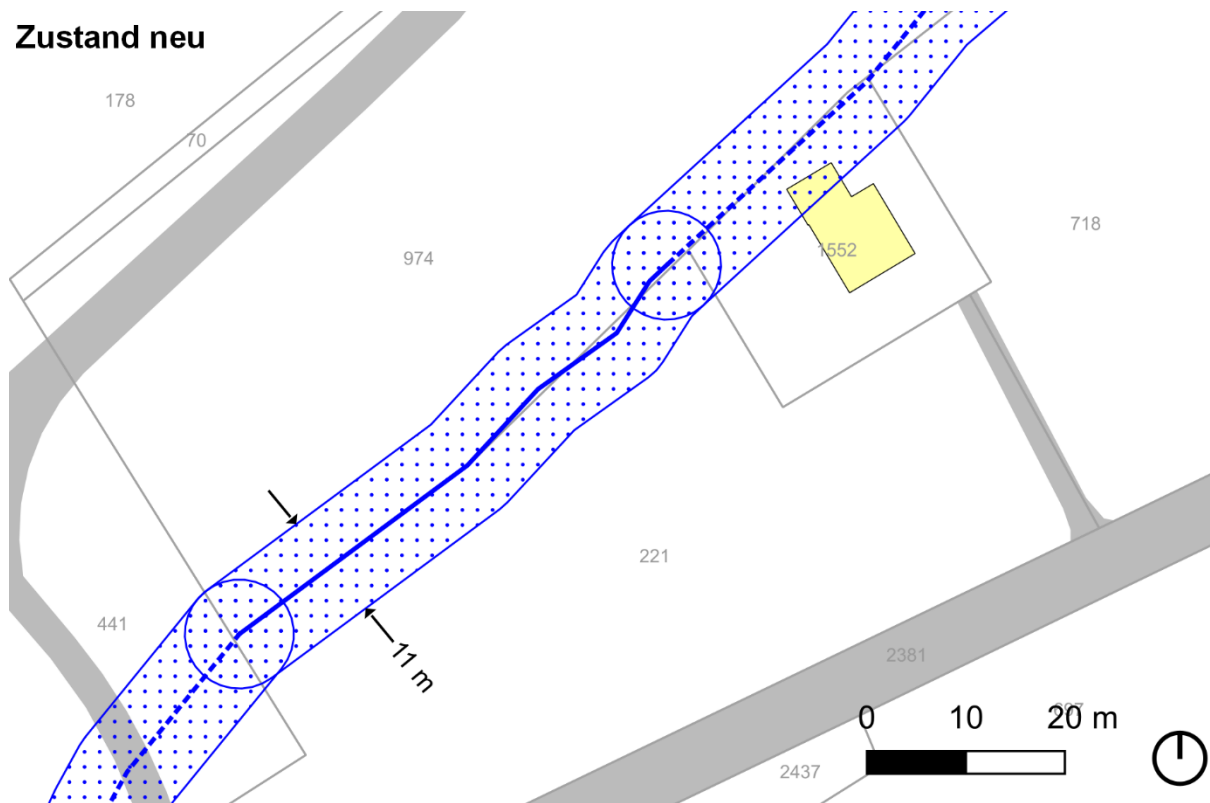
 Eingedoltes Gewässer

 Parzelle

 Gebäude

 Strassen

### Zustand neu



# Genehmigungsvermerke

Mitwirkung	vom ..... bis am .....
Vorprüfung	vom .....
Publikation im amtlichen Anzeiger	vom .....
Publikation im Amtsblatt	vom .....
Öffentliche Auflage	vom ..... bis am .....
Einspracheverhandlungen	am .....
Erledigte Einsprachen	.....
Unerledigte Einsprachen	.....
Rechtsverwahrungen	.....
Beschlossen durch den Gemeinderat	am .....
Beschlossen durch die Gemeindeversammlung	am .....
Namens der Einwohnergemeinde	
Der Präsident:	.....
Der Gemeindeverwalter:	.....
Die Richtigkeit dieser Angaben bescheinigt:	
Lützelflüh, den .....	
Der Gemeindeverwalter: .....	
Genehmigt durch das Amt für Gemeinden und Raumordnung	am .....