Oberingenieurkreis IV
Tiefbauamt
des Kantons Bern

IVe arrondissement
d'Ingénieur en chef
Office des ponts et
chaussées
du canton de Berne

Strassenplan
Beilage 3

Strassen-Nr.	Kantonsstrasse Nr. 23 / 243.1	Revidiert	
Strassenzug	Ramsei-Huttwil / Grünenmatt-Trachselwald-Grünen	Projekt-Nr.	20080
Gemeinde	Lützelflüh / Sumiswald	Plan-Nr.	631 / 2842 - 03
Projekt vom	09. August 2019	Format	30 x 210

Situation 1:500

Radweg Grünenmatt - Sumiswald

Abschnitt 2
Gemeindegrenze - Fürtenmattestrasse

Projektverfassende

M + P Ingenieure AG
Lyssachstrasse 7a
3401 Burgdorf

Fon +41 (0)34 420 84 84
Fax +41 (0)34 420 84 85
mpag@mpag.ch / www.mpag.ch

Legende:

bestehend	projektiert	
—	━	Strassenrand / Abgrenzungen
⬜	🟧	Fahrbahn / Radstreifen
⬜	🟨	Anpassungen befestigte Flächen
	🟩	Bankett
	🟩	Grünfläche / Urbarisierung
🟩		Wald
	━	Drittprojekt
	━	Abbruch
○	○	Baum

Signalisation nach Art. 107 Abs. 1 SSV wird in einem separaten Verfahren verfügt und publiziert.

ÄND.	ENTW.	GEZ.	GEPRÜFT	GENEHM.	DATUM

o:\631\2842\Plan\cad\ 01 Strassenplan\plots\ 02_Situation_1_200.dgn

Integrierte Bestandteile der Plangenehmigung

Beilage	Plan Nr.	Datum	Bezeichnung
02	631/2842-02	09. August 2019	Situation 1:500
04	631/2842-04	09. August 2019	Querprofile 1:50
05	631/2842-05	09. August 2019	Querprofile 1:50
06	631/2842-06	09. August 2019	Längenprofil 1:500/50
07	631/2842-07	09. August 2019	Landerwerbsplan 1:500
08	631/2842-08	09. August 2019	Landerwerbsplan 1:500

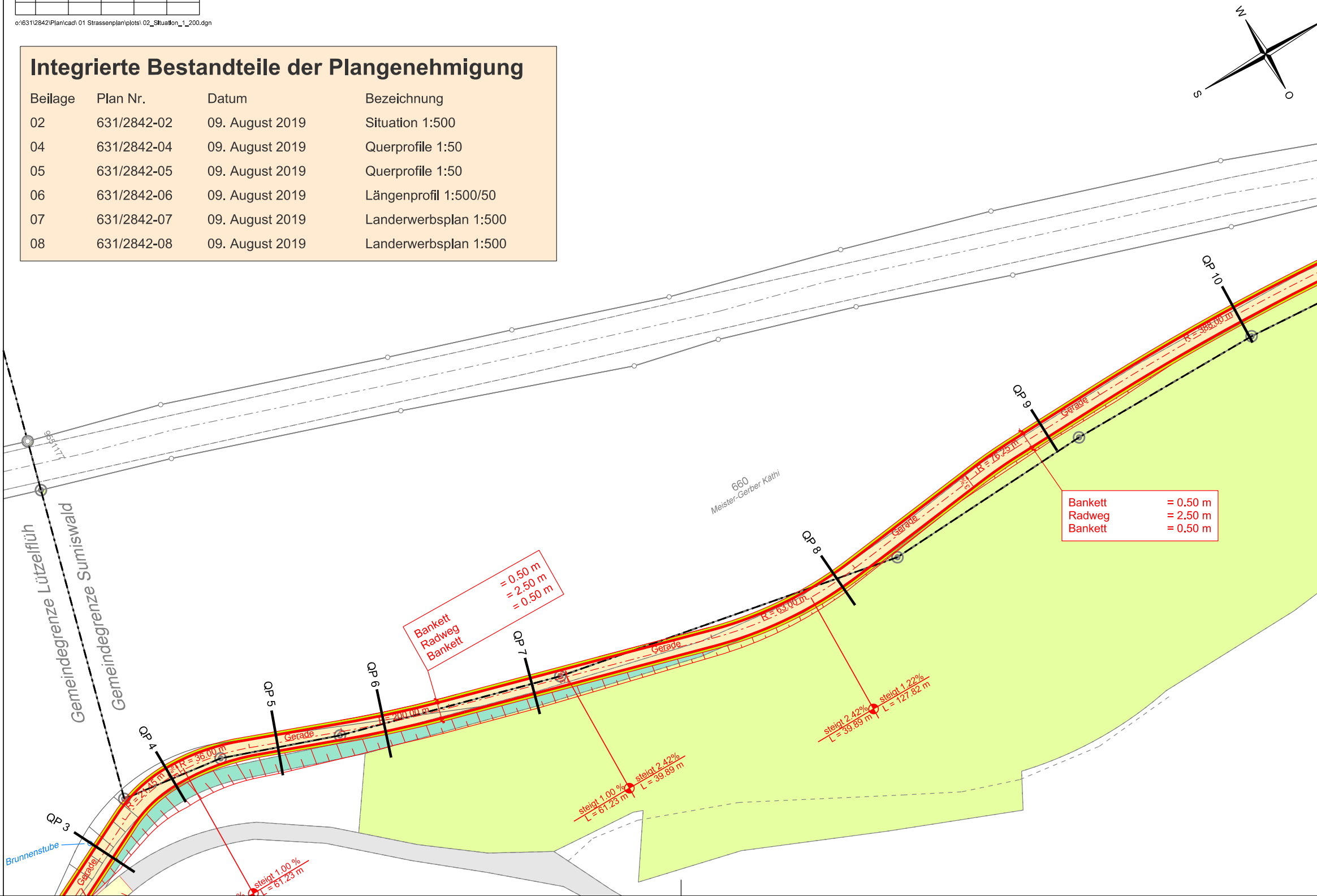
W
S
O
955/1177
Gemeindegrenze Lützelflüh
Gemeindegrenze Sumiswald
660
Meister-Gerber Käthi
Brunnenstube
QP 3
QP 4
QP 5
QP 6
QP 7
QP 8
QP 9
QP 10
Gerade
R = 21.45 m
R = 36.00 m
Gerade
L = 200.00 m
Gerade
R = 63.00 m
Gerade
3%
R = 76.25 m
Gerade
R = 388.00 m
Bankett = 0.50 m
Radweg = 2.50 m
Bankett = 0.50 m
Bankett = 0.50 m
Radweg = 2.50 m
Bankett = 0.50 m
steigt 1.00 %
L = 61.23 m
steigt 1.00 %
L = 61.23 m
steigt 2.42%
L = 39.89 m
steigt 2.42%
L = 39.89 m
steigt 1.22%
L = 127.82 m

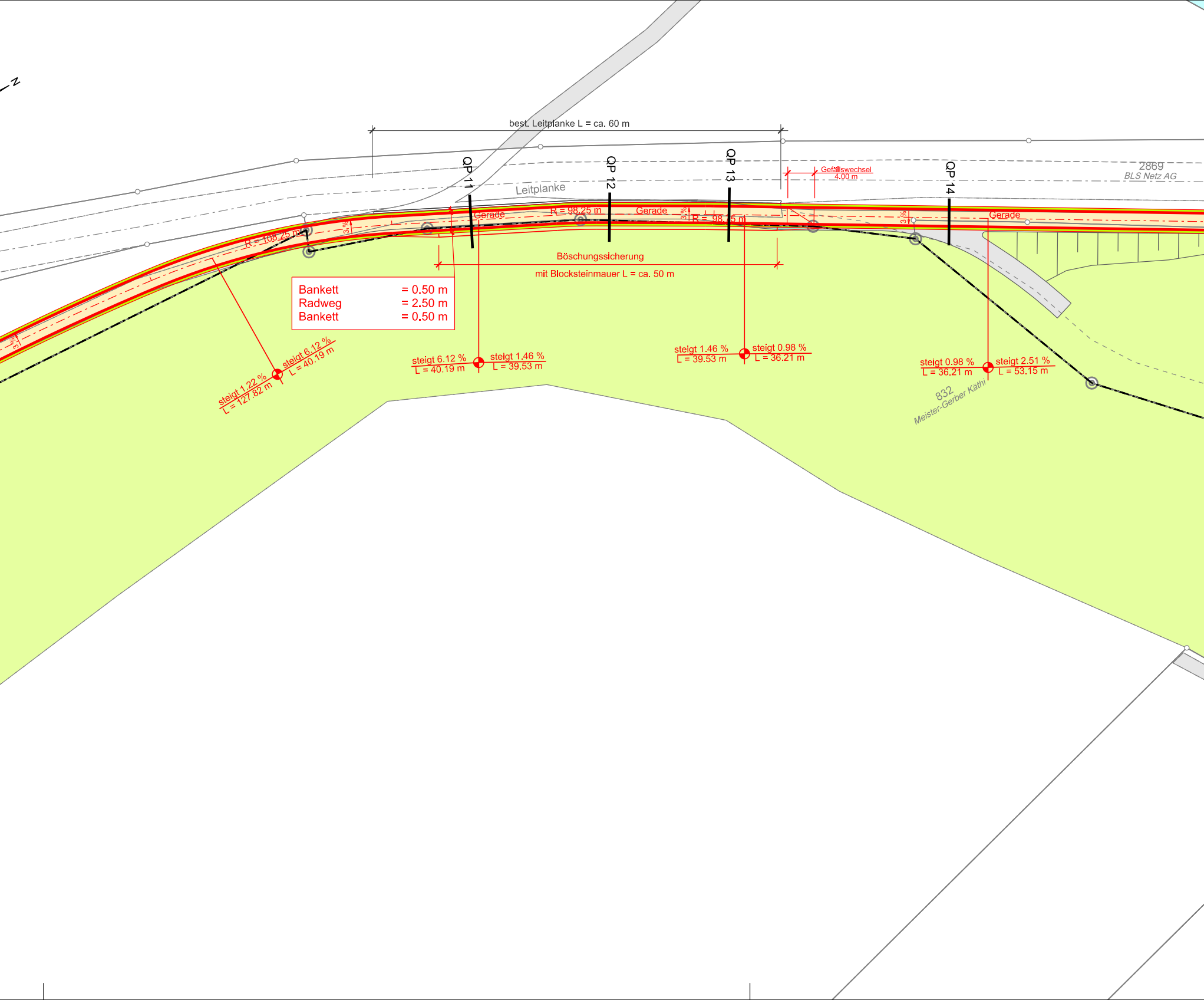
N
best. Leitplanke L = ca. 60 m
QP 11
QP 12
QP 13
QP 14
Leitplanke
Gefällswechsel
4.00 m
2869
BLS Netz AG
Gerade
R = 98.25 m
Gerade
R = 98.75 m
Gerade
R = 108.25 m
3 %
3 %
3 %
3 %
Böschungssicherung
mit Blocksteinmauer L = ca. 50 m
Bankett = 0.50 m
Radweg = 2.50 m
Bankett = 0.50 m
steigt 1.22 %
L = 127.82 m
steigt 6.12 %
L = 40.19 m
steigt 6.12 %
L = 40.19 m
steigt 1.46 %
L = 39.53 m
steigt 1.46 %
L = 39.53 m
steigt 0.98 %
L = 36.21 m
steigt 0.98 %
L = 36.21 m
steigt 2.51 %
L = 53.15 m
832
Meister-Gerber Käthi

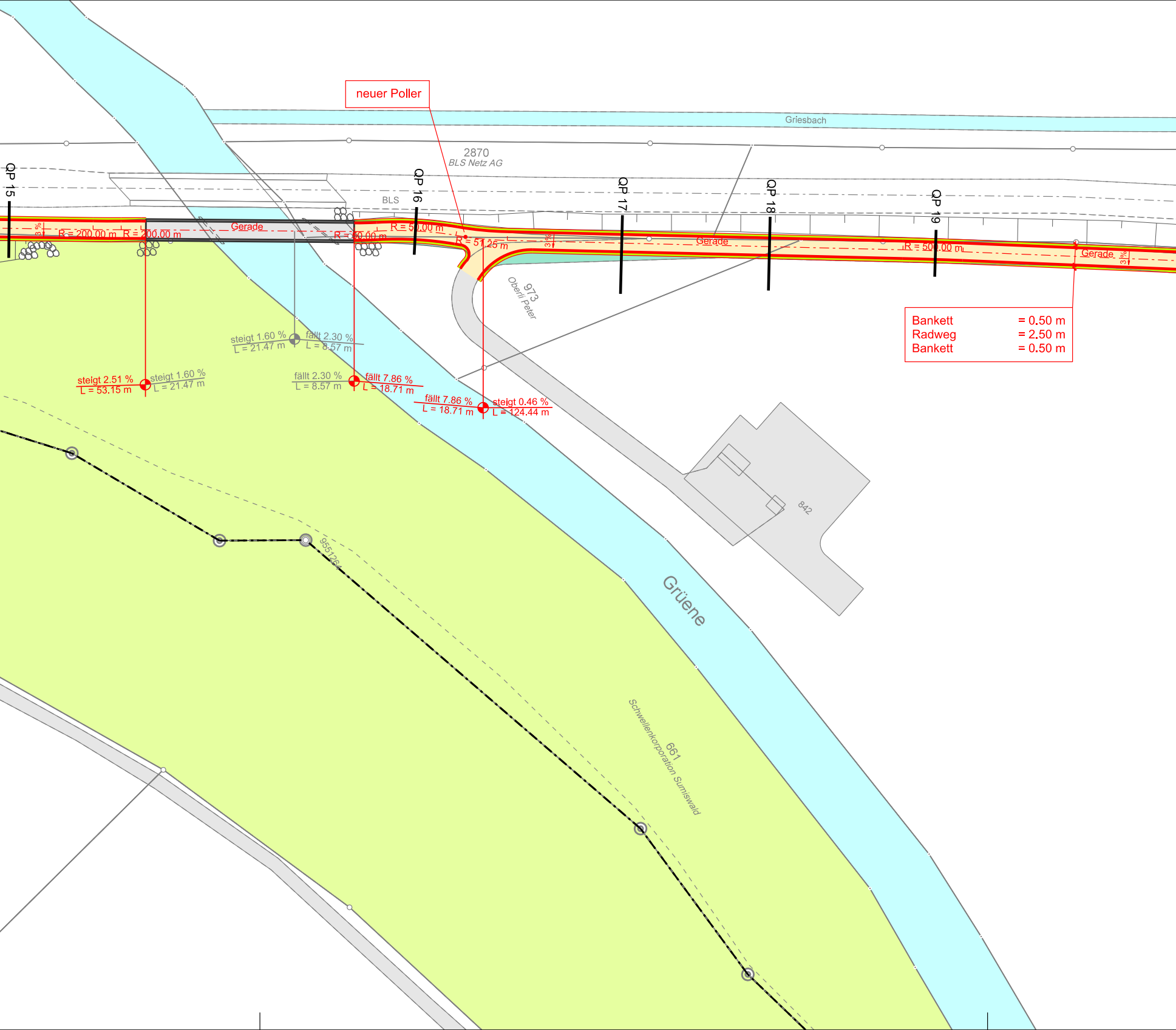
neuer Poller
Griesbach
2870
BLS Netz AG
BLS
QP 15
QP 16
QP 17
QP 18
QP 19
Gerade
R = 200.00 m
R = 200.00 m
R = 50.00 m
R = 50.00 m
R = 51.25 m
3 %
3 %
3 %
Gerade
R = 500.00 m
Gerade
973
Oberli Peter
Bankett = 0.50 m
Radweg = 2.50 m
Bankett = 0.50 m
steigt 1.60 %
L = 21.47 m
fällt 2.30 %
L = 8.57 m
steigt 2.51 %
L = 53.15 m
steigt 1.60 %
L = 21.47 m
fällt 2.30 %
L = 8.57 m
fällt 7.86 %
L = 18.71 m
fällt 7.86 %
L = 18.71 m
steigt 0.46 %
L = 124.44 m
842
Grüene
9551264
661
Schwellenkorporation Sumiswald

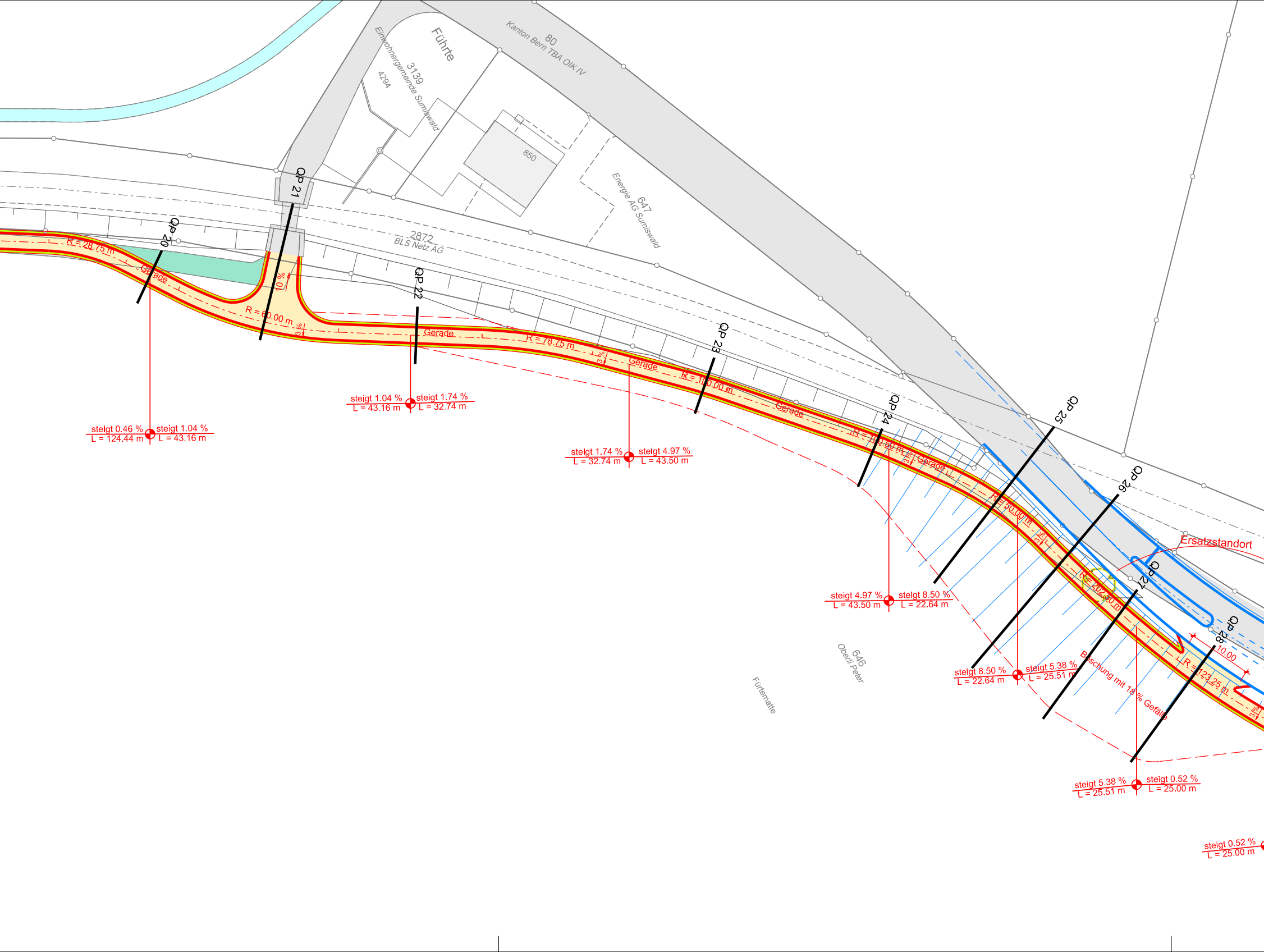
Führte
3139
Einwohnergemeinde Sumiswald
4294
80
Kanton Bern TBA OIK IV
850
647
Energie AG Sumiswald
2872
BLS Netz AG
646
Oberli Peter
Fürtematte
QP 20
QP 21
QP 22
QP 23
QP 24
QP 25
QP 26
QP 27
QP 28
R = 28.75 m
Gerade
10 %
R = 60.00 m
3 %
Gerade
R = 78.75 m
3 %
Gerade
R = 100.00 m
Gerade
R = 100.50 m
3 %
Gerade
R = 50.00 m
3 %
R = 202.50 m
R = 123.25 m
3 %
10.00
Ersatzstandort
Böschung mit 18 % Gefälle
steigt 0.46 %
L = 124.44 m
steigt 1.04 %
L = 43.16 m
steigt 1.04 %
L = 43.16 m
steigt 1.74 %
L = 32.74 m
steigt 1.74 %
L = 32.74 m
steigt 4.97 %
L = 43.50 m
steigt 4.97 %
L = 43.50 m
steigt 8.50 %
L = 22.64 m
steigt 8.50 %
L = 22.64 m
steigt 5.38 %
L = 25.51 m
steigt 5.38 %
L = 25.51 m
steigt 0.52 %
L = 25.00 m
steigt 0.52 %
L = 25.00 m

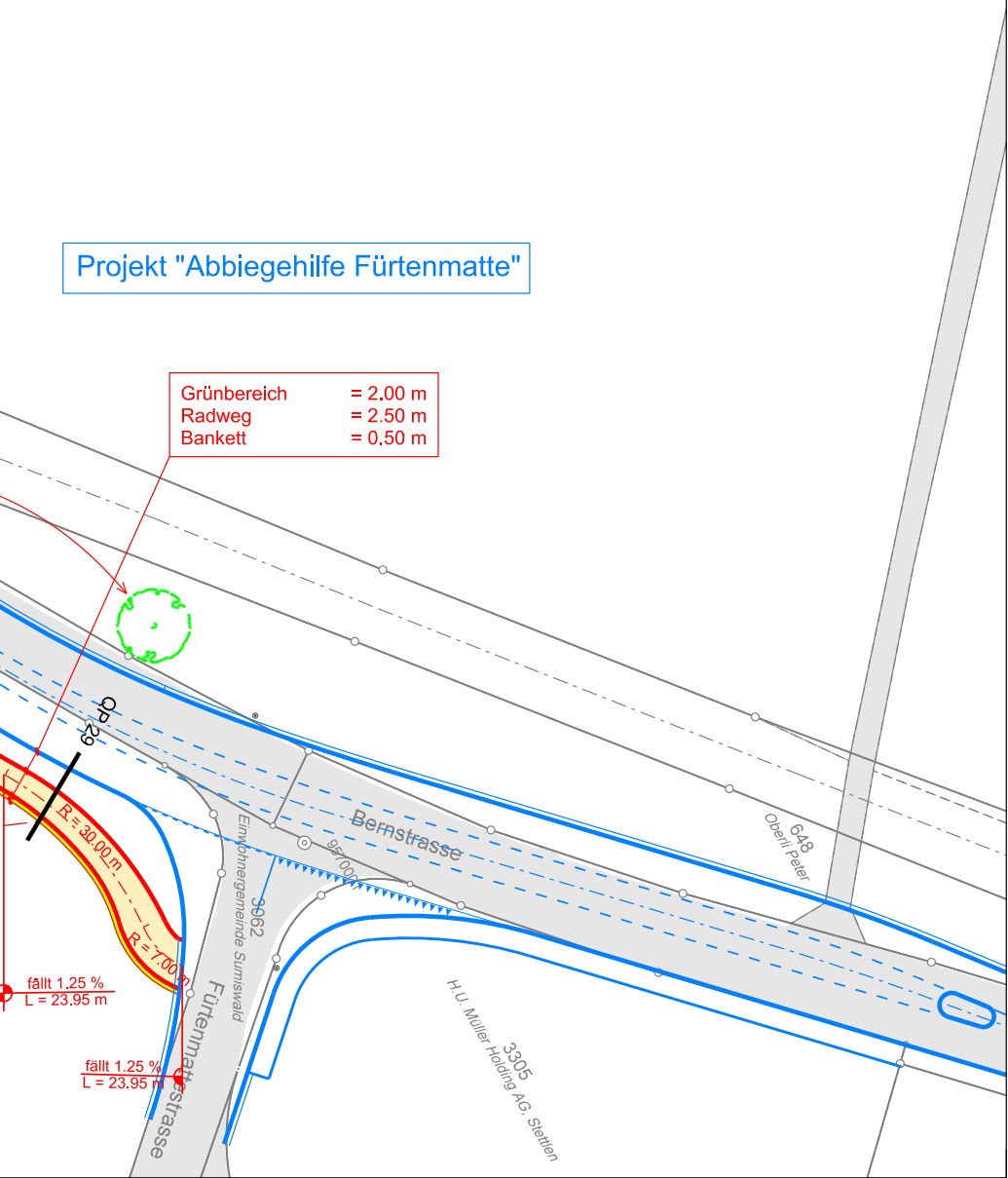

Projekt "Abbiegehilfe Fürtenmatte"

Grünbereich = 2.00 m
Radweg = 2.50 m
Bankett = 0.50 m

QP 29
R = 30.00 m
R = 7.00 m
L
fällt 1.25 %
L = 23.95 m
fällt 1.25 %
L = 23.95 m
Bernstrasse
957000
3062
Einwohnergemeinde Sumiswald
Fürtenmattestrasse
648
Oberli Peter
3305
H.U. Müller Holding AG, Stettlen